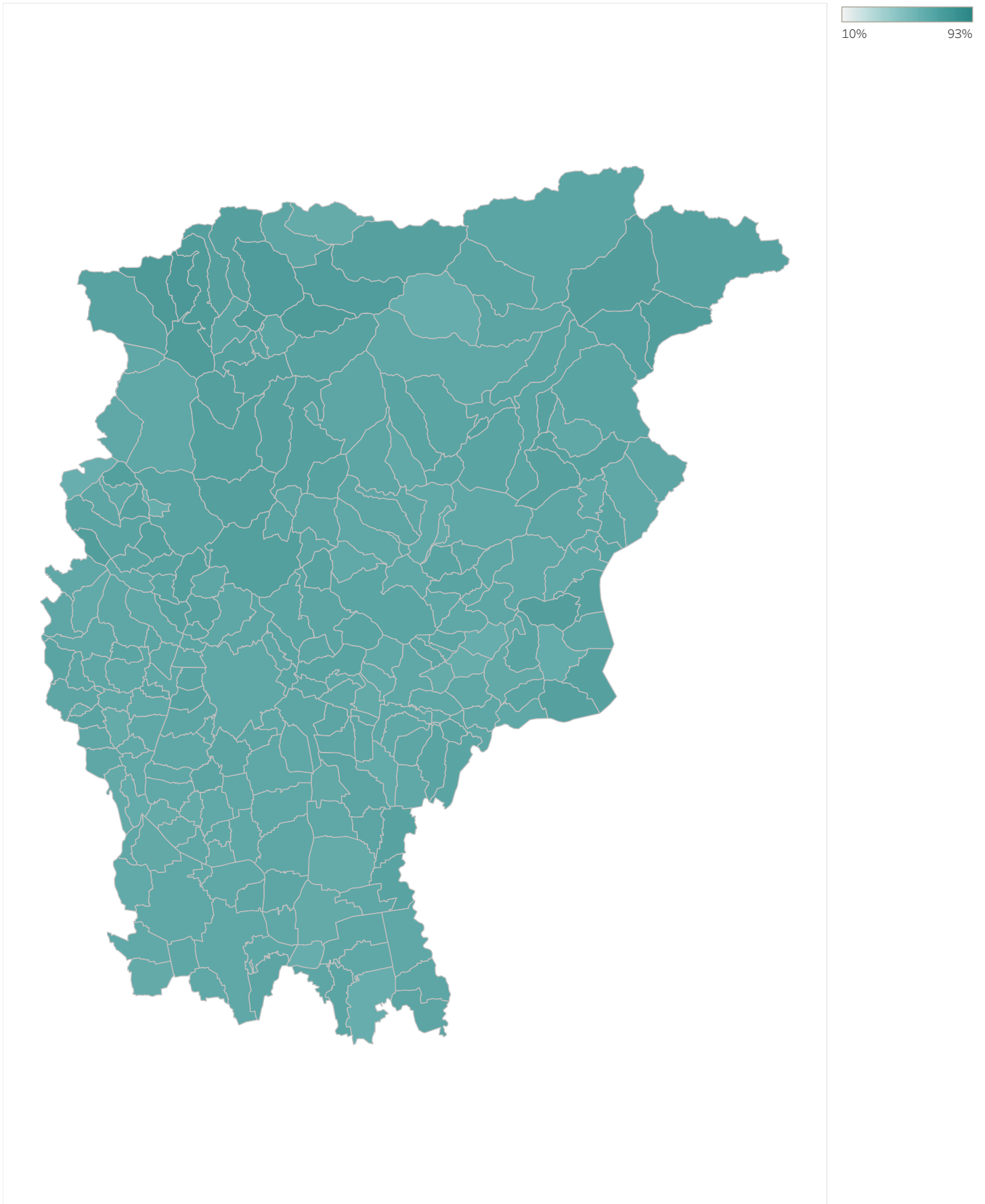
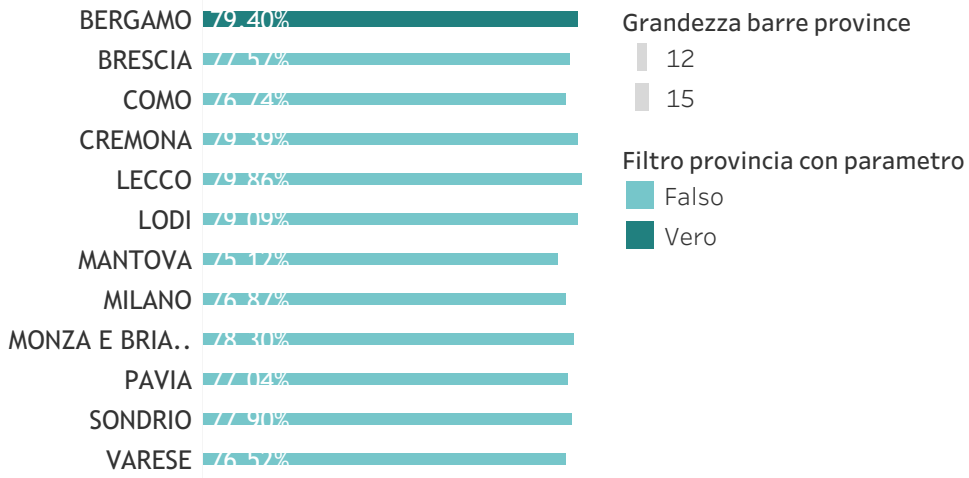


Mappa Somministrazioni



Bar Province

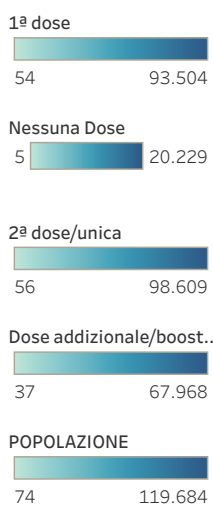


Tab Somministrazioni Comuni

Comune	1ª dose	2ª dose/unica	Dose aggiuntale/boos..	Nessuna Dose	Popolazione	
ADRARA SAN MARTINO	1.682	1.698	983	439	2.185	
ADRARA SAN ROCCO	641	668	411	107	782	54 93.504
ALBANO SANT'ALESSAND..	6.549	6.882	4.586	1.323	8.263	
ALBINO	14.212	14.564	9.805	2.754	17.529	Nessuna Dose 5 20.229
ALGUA	530	531	356	114	657	
ALME'	4.464	4.532	3.077	858	5.486	
ALMENNO SAN BARTOLO..	5.071	5.033	3.274	1.246	6.452	
ALMENNO SAN SALVATORE	4.717	4.737	3.175	773	5.606	
ALZANO LOMBARDO	10.860	11.218	7.328	1.958	13.370	2ª dose/unica 56 98.609
AMBIVERE	1.920	1.953	1.302	356	2.366	
ANTEGNATE	2.453	2.545	1.766	506	3.144	
ARCENE	3.737	3.922	2.653	740	4.768	Dose aggiuntale/boost.. 37 67.968
ARDESIO	2.658	2.773	1.864	573	3.392	
ARZAGO D'ADDA	2.073	2.238	1.397	439	2.711	
AVERARA	146	143	89	20	170	
AVIATICO	428	428	297	114	553	
AZZANO SAN PAOLO	6.051	6.464	4.439	974	7.522	
AZZONE	329	342	245	26	376	
BAGNATICA	3.485	3.629	2.480	675	4.346	
BARBATA	543	574	408	80	670	
BARIANO	3.298	3.518	2.490	641	4.216	
BARZANA	1.625	1.594	1.009	344	2.005	
BEDULITA	575	565	402	119	704	
BERBENNO	2.117	2.065	1.450	299	2.452	
BERGAMO	93.504	98.609	67.968	20.229	119.684	POPOLAZIONE 74 119.684
BERZO SAN FERMO	1.033	1.070	651	302	1.393	
BIANZANO	484	476	343	93	589	
BLELLO	54	56	37	15	74	
BOLGARE	4.851	5.081	3.388	1.234	6.400	
BOLTIERE	4.661	4.879	3.139	1.137	6.178	
BONATE SOPRA	7.824	8.015	4.934	1.838	10.087	
BONATE SOTTO	5.155	5.329	3.409	1.154	6.599	
BORGIO DI TERZO	902	915	565	213	1.153	
BOSSICO	771	840	519	152	989	
BOTTANUCO	3.978	4.129	2.711	740	4.997	
BRACCA	595	579	376	112	723	
BRANZI	605	594	448	72	681	
BREMBATE	6.341	6.658	4.477	1.559	8.418	
BREMBATE DI SOPRA	6.259	6.343	4.092	1.363	7.863	
BRIGNANO GERA D'ADDA	4.744	4.951	3.474	964	6.065	
BRUMANO	82	83	61	30	113	
BRUSAPORTO	4.502	4.744	3.257	794	5.574	
CALCINATE	4.790	4.950	3.164	864	5.931	
CALCIO	4.175	4.354	2.995	887	5.332	
CALUSCO D'ADDA	6.529	6.831	4.421	1.239	8.162	
CALVENZANO	3.406	3.610	2.461	596	4.272	
CAMERATA CORNELLO	490	483	318	69	571	
CANONICA D'ADDA	3.262	3.527	2.160	644	4.188	
CAPIZZONE	997	987	687	179	1.191	
CAPRIATE SAN GERVASIO	6.186	6.621	4.258	1.441	8.129	
CAPRINO BERGAMASCO	2.360	2.469	1.627	574	3.081	
CARAVAGGIO	12.714	13.452	9.253	2.519	16.170	
CAROBIO DEGLI ANGELI	3.686	3.869	2.491	810	4.728	
CARONA	243	242	174	42	288	
CARVICO	3.717	3.834	2.572	717	4.639	
CASAZZA	3.025	3.163	1.979	666	3.879	
CASIRATE D'ADDA	3.082	3.299	2.107	614	3.987	
CASNIGO	2.428	2.516	1.659	583	3.133	
CASSIGLIO	100	100	69	8	111	
CASTEL ROZZONE	2.171	2.300	1.432	472	2.813	
CASTELLI CALEPIO	8.333	8.567	6.035	1.445	10.169	

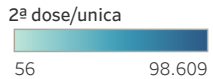
Tab Somministrazioni Comuni

Comune	1ª dose	2ª dose/unica	Dose aggiuntale/boo..	Nessuna Dose	Popolazione
CASTIGLIONE DELLA PESCAIOLA	2.739	2.894	2.018	435	3.362
CASTRO	1.032	1.076	815	172	1.256
CAVERNAGO	2.006	2.102	1.343	484	2.603
CAZZANO SANT'ANDREA	1.231	1.265	743	349	1.646
CENATE SOPRA	1.982	2.086	1.412	434	2.541
CENATE SOTTO	2.989	3.082	2.022	761	3.898
CENE	3.237	3.289	2.174	789	4.155
CERETE	1.340	1.394	1.015	179	1.590
CHIGNOLO D'ISOLA	2.556	2.600	1.568	705	3.386
CHIUDUNO	4.815	4.999	3.515	941	6.017
CISANO BERGAMASCO	4.908	5.148	3.438	992	6.197
CISERANO	4.153	4.306	2.785	926	5.399
CIVIDATE AL PIANO	4.166	4.233	2.975	683	5.015
CLUSONE	6.972	7.218	5.214	1.191	8.519
COLERE	957	1.018	765	103	1.116
COLOGNO AL SERIO	8.757	9.065	6.467	1.682	10.999
COLZATE	1.290	1.322	840	280	1.631
COMUN NUOVO	3.442	3.594	2.532	685	4.375
CORNA IMAGNA	779	800	520	99	926
CORNALBA	243	239	165	44	291
CORTENUOVA	1.533	1.619	1.085	280	1.927
COSTA DI MEZZATE	2.620	2.768	1.805	479	3.278
COSTA SERINA	711	703	443	150	880
COSTA VALLE IMAGNA	479	481	323	59	547
COSTA VOLPINO	7.118	7.547	5.476	1.356	9.018
COVO	3.254	3.398	2.295	603	4.099
CREVARO	2.809	2.863	1.848	578	3.522
CURNO	6.158	6.346	4.431	931	7.376
CUSIO	199	198	141	15	215
DALMINE	18.339	19.375	13.879	3.503	23.346
DOSSENA	756	765	538	112	887
ENDINE GAIANO	2.647	2.742	1.901	532	3.350
ENTRATICO	1.494	1.571	1.039	388	1.979
FARA GERA D'ADDA	6.057	6.500	4.147	1.303	7.906
FARA OLIVANA CON SOLA	955	1.024	712	241	1.292
FILAGO	2.421	2.563	1.797	488	3.120
FINO DEL MONTE	948	975	731	130	1.130
FIORANO AL SERIO	2.355	2.398	1.615	502	2.960
FONTANELLA	3.533	3.771	2.514	966	4.786
FONTENO	478	484	383	59	551
FOPPOLO	132	133	106	40	175
FORESTO SPARSO	2.411	2.535	1.632	496	3.052
FORNOVO SAN GIOVANNI	2.638	2.812	1.925	499	3.371
FUIPIANO VALLE IMAGNA	178	177	136	23	206
GANDELLINO	800	833	610	136	973
GANDINO	4.066	4.144	2.627	968	5.218
GANDOSSO	1.181	1.222	818	196	1.438
GAVERINA TERME	659	681	462	155	844
GAZZANIGA	3.898	3.962	2.584	865	4.940
GHISALBA	4.817	5.102	3.340	933	6.102
GORLAGO	4.028	4.276	2.800	783	5.125
GORLE	5.307	5.530	3.844	953	6.551
GORNO	1.154	1.213	838	267	1.492
GRASSOBBIO	5.090	5.326	3.451	1.063	6.463
GROMO	942	955	661	171	1.165
GRONE	631	670	435	182	855
GRUMELLO DEL MONTE	5.995	6.297	4.375	980	7.350
ISOLA DI FONDRÀ	151	146	124	14	166
ISSO	503	545	384	78	630
LALLIO	3.277	3.436	2.486	599	4.123
LEFFE	3.558	3.627	2.528	595	4.311



Tab Somministrazioni Comuni

Comune	1ª dose	2ª dose/unica	Dose aggiuntale/boos..	Nessuna Dose	Popolazione
LENNA	482	478	341	72	561
LEVATE	2.982	3.141	2.305	447	3.683
LOCATELLO	647	663	398	146	828
LOVERE	4.127	4.291	3.294	695	5.066
LURANO	2.149	2.263	1.480	511	2.817
LUZZANA	707	745	520	118	874
MADONE	3.069	3.230	2.012	708	3.978
MAPELLO	5.360	5.447	3.415	1.227	6.826
MARTINENGO	8.120	8.599	5.599	2.013	10.757
MEDOLAGO	1.905	1.959	1.275	332	2.342
MEZZOLDO	140	141	98	15	163
MISANO DI GERA D'ADDA	2.292	2.473	1.640	424	2.927
MOIO DE' CALVI	164	163	115	32	202
MONASTEROLO DEL CAST..	898	942	623	177	1.132
MONTELLO	2.558	2.669	1.596	505	3.227
MORENGO	1.978	2.077	1.452	348	2.461
MORNICO AL SERIO	2.328	2.410	1.586	426	2.882
MOZZANICA	3.551	3.718	2.639	565	4.391
MOZZO	6.054	6.190	4.392	1.020	7.331
NEMBRO	9.090	9.271	6.304	1.790	11.243
OLMO AL BREMBO	403	390	276	85	493
OLTRE IL COLLE	784	770	467	181	978
OLTRESSENDA ALTA	119	126	95	20	146
ONETA	460	484	339	87	575
ONORE	704	751	518	146	897
ORIO AL SERIO	1.305	1.389	912	272	1.676
ORNICA	131	134	92	9	143
OSIO SOPRA	4.084	4.273	2.934	811	5.229
OSIO SOTTO	9.686	10.163	6.914	2.052	12.472
PAGAZZANO	1.668	1.747	1.195	284	2.079
PALADINA	3.232	3.268	2.173	668	4.016
PALAZZAGO	3.564	3.572	2.226	831	4.506
PALOSCO	4.717	4.846	3.392	731	5.666
PARRE	2.184	2.268	1.554	397	2.693
PARZANICA	287	285	175	64	358
PEDRENGO	4.744	4.984	3.374	864	5.877
PEIA	1.402	1.430	927	284	1.746
PIANICO	1.125	1.180	815	226	1.445
PIARIO	901	913	660	106	1.044
PIAZZA BREMBANA	1.032	1.028	691	161	1.213
PIAZZATORRE	341	345	247	35	381
PIAZZOLO	79	81	54	5	87
POGNANO	1.221	1.249	880	256	1.554
PONTE NOSSA	1.417	1.460	1.074	259	1.740
PONTE SAN PIETRO	9.015	9.223	5.856	2.081	11.511
PONTERANICA	5.381	5.618	3.867	1.034	6.722
PONTIDA	2.621	2.675	1.710	598	3.320
PONTIROLO NUOVO	3.780	3.959	2.578	852	4.920
PRADALUNGA	3.704	3.804	2.580	659	4.520
PREDORE	1.542	1.602	1.129	185	1.803
PREMOLO	886	919	707	149	1.079
PRESEZZO	3.882	3.966	2.640	711	4.771
PUMENENGO	1.338	1.384	945	252	1.671
RANICA	4.803	4.976	3.509	841	5.891
RANZANICO	984	1.011	709	210	1.237
RIVA DI SOLTO	759	766	615	124	904
ROGNO	3.030	3.226	2.355	515	3.774
ROMANO DI LOMBARDIA	15.533	16.435	11.091	3.655	20.317
RONCOBELLO	346	343	258	63	414
RONCOLA	637	636	423	151	807
ROTA D'IMAGNA	722	713	527	167	901



Tab Somministrazioni Comuni

Comune	1ª dose	2ª dose/unica	Dose aggiuntale/boo..	Nessuna Dose	Popolazione	
ROVETTA	3.338	3.454	2.448	567	4.116	
SAN GIOVANNI BIANCO	4.032	3.999	2.726	565	4.660	54 93.504
SAN PAOLO D'ARGON	4.380	4.626	2.936	1.040	5.725	
SAN PELLEGRINO TERME	4.083	4.004	2.916	633	4.757	
SANT'OMOBONO TERME	3.157	3.156	2.160	620	3.863	Nessuna Dose 5 20.229
SANTA BRIGIDA	467	469	336	44	521	
SARNICO	5.279	5.462	3.734	1.144	6.697	
SCANZOROSCIATE	8.056	8.428	5.886	1.300	9.784	2ª dose/unica 56 98.609
SCHILPARIO	964	1.025	748	123	1.150	
SEDRINA	1.972	1.941	1.277	462	2.462	
SELVINO	1.667	1.676	1.117	274	1.994	
SERIATE	19.774	20.888	13.873	3.792	24.744	Dose aggiuntale/boost.. 37 67.968
SERINA	1.717	1.658	1.130	280	2.024	
SOLTO COLLINA	1.387	1.450	1.084	284	1.777	
SOLZA	1.553	1.620	978	374	2.029	POPOLAZIONE 74 119.684
SONGAVAZZO	582	605	430	80	694	
SORISOLE	7.170	7.326	4.815	1.515	8.998	
SOTTO IL MONTE GIOVAN..	3.532	3.669	2.371	715	4.436	
SOVERE	4.150	4.346	3.092	732	5.162	
SPINONE AL LAGO	755	766	530	186	974	
SPIRANO	4.428	4.630	3.370	912	5.669	
STEZZANO	10.674	11.186	7.591	1.866	13.243	
STROZZA	862	858	601	179	1.059	
SUISIO	2.943	3.034	1.863	596	3.720	
TALEGGIO	422	431	283	97	534	
TAVERNOLA BERGAMASCA	1.711	1.747	1.312	249	2.014	
TELGATE	3.847	3.955	2.629	884	4.911	
TERNO D'ISOLA	6.207	6.347	3.730	1.475	7.989	
TORRE BOLDONE	6.848	7.109	4.923	1.441	8.641	
TORRE DE' BUSI	1.727	1.842	1.292	329	2.192	
TORRE DE' ROVERI	1.938	2.097	1.476	380	2.463	
TORRE PALLAVICINA	874	895	623	166	1.081	
TRESCORE BALNEARIO	7.445	7.753	4.967	1.660	9.543	
TREVIGLIO	23.896	25.154	16.355	4.673	30.296	
TREVILOLO	8.590	9.108	6.187	1.516	10.730	
UBIALE CLANEZZO	1.176	1.161	820	171	1.361	
URGNANO	7.684	8.101	5.612	1.566	9.801	
VAL BREMBILLA	3.496	3.447	2.413	656	4.205	
VALBONDIONE	799	820	555	143	986	
VALBREMBO	3.452	3.551	2.369	726	4.358	
VALGOGLIO	433	462	303	105	587	
VALLEVE	107	104	76	24	134	
VALNEGRA	172	166	122	32	207	
VALTORTA	210	209	137	36	251	
VEDESETA	148	162	127	20	188	
VERDELLINO	5.631	5.962	3.648	1.332	7.469	
VERDELLO	6.280	6.613	4.510	1.322	8.115	
VERTOVA	3.616	3.680	2.508	750	4.502	
VIADANICA	912	944	624	155	1.110	
VIGANO SAN MARTINO	1.042	1.068	659	202	1.303	
VIGOLO	433	437	255	125	577	
VILLA D'ADDA	3.652	3.800	2.491	627	4.485	
VILLA D'ALME'	5.492	5.437	3.641	988	6.572	
VILLA D'OGNA	1.465	1.492	1.043	243	1.785	
VILLA DI SERIO	5.327	5.584	3.826	1.055	6.674	
VILLONGO	6.315	6.453	4.132	1.328	7.954	
VILMINORE DI SCALVE	1.254	1.303	971	114	1.436	
ZANDOBBIO	2.119	2.200	1.427	447	2.687	
ZANICA	6.790	7.125	4.768	1.367	8.595	
ZOGNO	7.455	7.373	5.248	1.055	8.640	